



2018-2019

FICHES

DOCUMENTAIRES

PAYS

proposées par la Cellule Pédagogique du Comité Belge de la Bataille des livres



LA BELGIQUE

<u>GÉOGRAPHIE</u>	<p>Capitale : Bruxelles</p> <p>Superficie : 30.528 km²</p> <p>Point culminant : le Signal de Botrange à 694 m d'altitude</p> <p>Relief : plaines basses au nord-ouest, plateaux au centre et au sud, massif érodé et vallées au sud.</p> <p>Hydrographie : 3 fleuves : Escaut, Meuse, Yser et de nombreuses rivières : Ourthe, Sambre, Semois, Lesse, Dendre, Lys,.....</p> <p>Continent : Europe</p> <p>Voisins : France, Allemagne, Luxembourg, Pays-Bas, Mer du Nord</p> <p>Climat : tempéré</p>
<u>POLITIQUE</u>	<p>Monarchie où le pouvoir est exercé par <u>le Parlement</u> (Chambre des représentants et Sénat), <u>le gouvernement</u> (ministres et secrétaires d'État) et <u>le roi</u>.</p> <p>Divisions administratives : état fédéral composé de 3 communautés et de 4 régions, et constitué de 10 provinces</p>
<u>POPULATION</u>	<p>Population totale : ± 11.563.000 d'habitants</p> <p>Densité : 379 habitants au km²</p> <p>Langues officielles : néerlandais, français, allemand</p>
<u>DEVISE NATIONALE</u>	« L'union fait la force »
<u>HYMNE NATIONAL</u>	La Brabançonne



<u>ÉCONOMIE</u>	<p>Secteur agricole : céréales (froment et orge), maïs, betteraves sucrières, pommes de terre, cultures fruits et légumes en plein air et sous verre, élevages bovins et porcins importants</p> <p>Secteur industriel : raffinage pétrolier, chimie, produits pharmaceutiques, électronique, constructions métalliques, ...</p> <p>Secteur touristique fort développé : quelques sites : Atomium, Grand-Place de Bruxelles, Bruges, Grottes de Han, citadelle de Namur, château de Bouillon, littoral, Ardennes, Pairi Daiza, ...</p> <p>Monnaie : euro</p>
<u>FAUNE ET FLORE</u>	<p>Faune : renards, sangliers, cervidés, lièvres, écureuils, plus de 400 espèces d'oiseaux (moineaux, mésanges, merles, pinsons, pigeons, tourterelles, pies, buses, faucons, hérons, faisans, ...), batraciens,...</p> <p>Flore : hêtres, sapins, chênes, érables, marronniers, peupliers, tilleuls, pommiers, pruniers, poiriers, noisetiers, bleuets, valérianes, marguerites, primevères, chèvrefeuille, campanules, violettes, muguet, myosotis, ...</p>
<u>SPÉCIALITÉS CULINAIRES</u>	<p>Moules/frites, waterzooi, carbonnades flamandes, boudin, chicons au gratin, salade liégeoise, croquettes aux crevettes, potée gaumaise, boulettes liégeoises, lapin à la bière, pain cramique...</p>
<u>CÉLÉBRITÉS</u>	<p>Adolphe Sax (inventeur du saxophone), Frédéric Neuhaus (inventeur de la praline), Pierre Marcolini (chocolatier), Hergé (créateur de Tintin), Magritte (peintre), Philippe Geluck (dessinateur, humoriste), Amélie Nothomb (auteure), Midam (auteur de Game over), François Damiens (acteur), Virginie Efira (actrice), Stéphane De Groodt (humoriste et comédien), Nafissatou Thiam (triple championne en heptathlon en 2016, 2017 et 2018), Nina Derwael (championne du monde aux barres asymétriques en 2018), Thibaud Courtois (footballeur), Mustii (auteur-compositeur-interprète-acteur), Stromae (auteur-compositeur-interprète), Angèle (auteure-compositrice-interprète), Henri PFR (DJ), Les Red Lions (équipe nationale de hockey, champion du monde 2018), Les Diables rouges (équipe nationale de football)</p>




LES ÉMIRATS ARABES UNIS : DUBAÏ uniquement

<u>GÉOGRAPHIE</u>	<p>Capitale : Dubaï</p> <p>Superficie : 3.885 km²</p> <p>Point culminant : Hatta 330 m</p> <p>Relief : une large partie du territoire est un désert de dunes, le relief est plutôt plat, l'émirat est bordé à l'est par la chaîne de montagnes du Hajar frontalière avec le sultanat d'Oman.</p> <p>Hydrographie : bras de mer Khor Dubaï (15km)</p> <p>Continent : Asie</p> <p>Voisins : Golfe persique, émirat de Charjah, émirat d'Abu Dhabi, Oman</p> <p>Climat : subtropical aride (minimum 12°, maximum 50°) pluies rares, fortes chaleurs, vents parfois violents</p>
<u>POLITIQUE</u>	<p>Les Emirats Arabes Unis sont un état fédéral constitué de 7 émirats (dont Dubaï) qui sont chacun une monarchie. Le pouvoir est exercé par <u>le Conseil Suprême</u> (7 émirats) qui élit pour 5 ans <u>le président</u> et <u>le Conseil des ministres</u>.</p> <p>Division administrative de Dubaï : 9 secteurs</p>
<u>POPULATION</u>	<p>Population totale : ± 3.052.000</p> <p>Densité de population : 786 habitants au km²</p> <p>Langue officielle : l'arabe. L'anglais est utilisé pour les affaires.</p>
<u>DEVISE NATIONALE</u>	<p>« Dieu, la Patrie, le Président »</p>
<u>HYMNE NATIONAL</u>	<p>Ishy bilady (Vive ma nation)</p>



<p><u>ÉCONOMIE</u></p>	<p>Secteur agricole : occupe une place minime dans l'économie de l'émirat.</p> <p>Secteur industriel : gisements de pétrole et de gaz naturel, nouvelles technologies, immobilier</p> <p>Secteur touristique : safari dans le désert, musée archéologique Saruq al-Hadid, musée du patrimoine « Heritage Shindagha Village », quartier historique d'Al Fahidi, village en montagne de Hatta, musée de la perle, musée de la femme à Deira, mosquée de Jumeirah, marché de l'or, Kite beach, Legoland waterpark</p> <p>Monnaie : dirham des Emirats Arabes Unis (ou émirati)</p>
<p><u>FAUNE ET FLORE</u></p>	<p>Faune : léopards d'Arabie, bouquetins d'Arabie, dromadaires, chèvres sauvages, sirlis du désert, flamants roses, faucons, chats, renards des sables, oryx, serpents, gerbilles, lézards, gazelles, requins baleines, dauphins</p> <p>Flore : la végétation résulte de la politique « verte » du gouvernement, la plupart des arbres ont été plantés par l'homme : palmiers dattiers, pommiers de Sodome, arbres ghaf, jacinthes du désert, bougainvilliers, lauriers,...</p>
<p><u>SPÉCIALITÉS CULINAIRES</u></p>	<p><i>Ghouzi</i> (agneau ou jeune chameau en méchoui), <i>machbous</i> (méchoui de mouton ou poulet), <i>koussa mahshi</i> (courgettes farcies), <i>madrooba</i> (plat de poisson séché), <i>mehalabiya</i> (pudding aux pistaches)</p>
<p><u>CÉLÉBRITÉS</u></p>	<p>Cheikh Mohammed bin Rashid Al Maktoum (émir de Dubai), Lubna Khalid Al Qasimi (première femme à occuper un poste ministériel dans son pays), Nujoom Alghanem (poète et réalisatrice), Marwan Parham Al Awadhi (disc-jockey et animateur télé), Amjad Javed (joueur de cricket), Khadija Mohammad (haltérophile), sheikha Maitha bint Mohammed bin Rashid Al Maktoum (athlète de karaté), les Faucons (équipe nationale de football)</p>



LA FRANCE (l'Hexagone)

<u>GÉOGRAPHIE</u>	<p>Capitale : Paris (= la Ville Lumière)</p> <p>Superficie : 551.695 km²</p> <p>Point culminant : le Mont Blanc à 4.810 mètres d'altitude (Alpes)</p> <p>Relief : des massifs montagneux (Alpes, Pyrénées, Vosges, Massif central, Jura, ...) délimitent de larges bassins sédimentaires fertiles (bassin parisien, bassin aquitain) et de riches plaines limoneuses (la Beauce, la Brie)</p> <p>Hydrographie : 5 grands bassins fluviaux (Loire, Garonne, Rhin-Meuse, Rhône, Seine) et une centaine d'autres fleuves.</p> <p>Continent : Europe</p> <p>Voisins : Allemagne, Belgique, Luxembourg, Espagne, Italie, Monaco, Suisse et bordée par la Manche, la mer Méditerranée, la mer du Nord et l'océan Atlantique</p> <p>Climat : tempéré avec des variantes régionales ou locales importantes</p>
<u>POLITIQUE</u>	<p>République où le pouvoir est exercé par <u>le Parlement</u> (Assemblée nationale et Sénat), <u>le gouvernement</u> (ministres et secrétaires d'État) et <u>le président de la République</u>, élu pour 5 ans au suffrage universel.</p> <p>Divisions administratives : 96 départements et 18 régions</p>
<u>POPULATION</u>	<p>Population totale : ± 65.415.000 d'habitants</p> <p>Densité de population : 118 habitants au km²</p> <p>Langue officielle : français</p>
<u>DEVISE NATIONALE</u>	« Liberté, égalité, fraternité »
<u>HYMNE NATIONAL</u>	La Marseillaise



<p><u>ÉCONOMIE</u></p>	<p>Secteur agricole et agroalimentaire important : vin, céréales, produits laitiers et viande bovine</p> <p>Secteur industriel : construction automobile et aérospatiale, technologie de l'information, électronique, chimie, produits pharmaceutiques, mode, cosmétique et luxe</p> <p>Secteur touristique fort développé : quelques sites : la Tour Eiffel, les châteaux de la Loire, la Côte d'Azur, le mont Saint-Michel, château de Versailles, les stations alpines de sports d'hiver, ...</p> <p>Monnaie : euro</p>
<p><u>FAUNE ET FLORE</u></p>	<p>Faune : elle est très diversifiée et riche en mammifères : renards, sangliers, cervidés, lapins, blaireaux, chamois, ... Le loup est présent dans les Alpes et l'ours brun est réintroduit dans les Pyrénées.</p> <p>Flore : la France est un des pays les plus boisés d'Europe (28% du territoire). Grande variété de végétations du nord au sud, du bocage normand à la garrigue méditerranéenne</p>
<p><u>SPÉCIALITÉS CULINAIRES</u></p>	<p>La gastronomie française est l'une des plus fines d'Europe et reprend principalement des préparations régionales telles le foie gras, la bouillabaisse, le bœuf bourguignon, le cassoulet, la tapenade, les crêpes et le far breton, la quiche lorraine, le nougat, les fruits confits...</p> <p>Le « repas gastronomique des Français » est inscrit depuis 2010 au patrimoine culturel immatériel de l'humanité de l'Unesco.</p>
<p><u>CÉLÉBRITÉS</u></p>	<p>Charlemagne (roi), Napoléon (empereur), Louis Pasteur (scientifique), Victor Hugo (écrivain), Jean de la Fontaine (poète), Claude Monet (peintre), Coco Chanel (créatrice de mode), Jean Nouvel (architecte), Omar Sy (acteur), Jean Piat (acteur et écrivain), René Goscinny (scénariste créateur d'Astérix), Teddy Rinner (décuple champion du monde de judo), Chris(auteur-compositrice-interprète), Johnny Hallyday (chanteur-compositeur), Jain (auteur-compositrice-interprète), Emmanuel Macron (président de la République), les Bleus ou les Tricolores (équipe nationale de football)</p>




HAÏTI

<u>GÉOGRAPHIE</u>	<p>Capitale : Port-au-Prince</p> <p>Superficie : 27.750 km²</p> <p>Point culminant : le pic de la Selle à 2.680 mètres d'altitude</p> <p>Relief : le territoire est constitué par le tiers occidental de l'île d'Hispaniola (la « Terre montagneuse ») composée de montagnes escarpées avec des petites plaines côtières et des vallées, et par d'autres îles et archipels.</p> <p>Hydrographie : le principal fleuve est l'Artibonite, de nombreuses rivières, des étangs d'eau douce, des lacs dont l'Étang Saumâtre.</p> <p>Continent : Amérique</p> <p>Voisins : République dominicaine, océan Atlantique et mer des Caraïbes (ou des Antilles)</p> <p>Climat : tropical</p>
<u>POLITIQUE</u>	<p>République où le pouvoir est exercé par <u>l'Assemblée nationale</u> (Chambre des députés et Sénat), <u>le gouvernement</u> (ministres et secrétaires d'État) et <u>le président de la République</u>, élu pour 5 ans au suffrage universel.</p> <p>Division administrative : 10 départements</p>
<u>POPULATION</u>	<p>Population totale : ± 11.234.000 d'habitants</p> <p>Densité de population : 405 habitants au km²</p> <p>Langues officielles : créole haïtien et français</p>
<u>DEVISE NATIONALE</u>	« Liberté, égalité, fraternité »
<u>HYMNE NATIONAL</u>	La Dessalinienne



<p><u>ÉCONOMIE</u></p>	<p>Haïti est le pays le plus pauvre du continent américain et reste vulnérable aux catastrophes naturelles.</p> <p>Secteur agricole : exportation de café, cacao, coton, sisal, mangues, rhum</p> <p>Secteur industriel : ressources naturelles : petits gisements de bauxite (minerai permettant la production d'aluminium), cuivre, carbonate de calcium, pierre à chaux, or, hydroélectricité</p> <p>Secteur touristique vital pour le pays : quelques sites : citadelle La Ferrière, palais Sans-Souci, station balnéaire de Labadie, musée du panthéon national haïtien (Port-au-Prince), rhumerie, parcs nationaux, ...</p> <p>Monnaie : gourde haïtienne</p>
<p><u>FAUNE ET FLORE</u></p>	<p>Faune : caïmans, pélicans, mygales, tortues, chauves-souris, dauphins, lamantins, baleines, poissons-volants, ... Beaucoup d'animaux sauvages ont été chassés jusqu'à l'extinction.</p> <p>Flore : orchidées, fougères, pins, cèdres, chênes, acajous, manguiers, orangers, citronniers... Grande déforestation (il ne reste que 2 % des arbres !)</p>
<p><u>SPÉCIALITÉS CULINAIRES</u></p>	<p>Acra de Malanga haïtien (beignet à base de racines), bananes pesées à l'haïtienne, boulettes de bœuf à l'haïtienne, boudin créole, crevettes panées à la noix de coco, ...</p>
<p><u>CÉLÉBRITÉS</u></p>	<p>Toussaint Louverture (chef de la révolution haïtienne de 1791 à 1802), Dany Laferrière (écrivain), Jay-z (rappeur, haïtien par son père) Beyonce (chanteuse, haïtienne par sa mère), Will Smith (acteur d'origine haïtienne plus lointaine), les Grenadiers ou les Rouges et Bleus (équipe nationale de football)</p>



LE MAROC

<u>GÉOGRAPHIE</u>	<p>Capitale : Rabat</p> <p>Superficie : 446.550 km² (ou 710.500 km² avec le territoire contesté du Sahara occidental).</p> <p>Point culminant : le djebel Toubkal à 4.167 m (Haut-Atlas).</p> <p>Relief : les montagnes occupent plus des deux tiers du territoire. Des plaines et vallées fertiles sont localisées surtout au nord entre les massifs montagneux tandis que des étendues désertiques de sable et de pierres (les ergs et les regs) s'étendent au sud du pays.</p> <p>Hydrographie : nombreux cours d'eau, fleuves et oueds (le Bouregreg, la Moulouya, l' Oum Errabiaa, le Sebou)</p> <p>Continent : Afrique</p> <p>Voisins : Algérie, Espagne (par les <i>Plazas de soberania</i> espagnoles dont les villes de Ceuta, Melilla), Mauritanie et bordé par la mer Méditerranée et l'océan Atlantique.</p> <p>Climat : climat méditerranéen et atlantique - climat montagnard dans la chaîne de montagne de l'Atlas et l'Anti-Atlas - climat désertique dans les régions sahariennes du sud.</p>
<u>POLITIQUE</u>	<p>Monarchie où le pouvoir est exercé par <u>le Parlement</u> (Chambre des représentants et Chambre des conseillers), <u>le gouvernement</u> (ministres et secrétaires d'État) et <u>le roi</u>.</p> <p>Divisions administratives : 12 régions rassemblant 75 préfectures ou provinces.</p>
<u>POPULATION</u>	<p>Population totale : ± 36.041.000 d'habitants</p> <p>Densité de population : 81 (ou 51) habitants au km²</p> <p>Langues officielles : le berbère et l'arabe classique. Le français, enseigné dans les écoles est la langue de l'économie, des études supérieures scientifiques et techniques, et la langue de travail de plusieurs ministères.</p>
<u>DEVISE NATIONALE</u>	« Dieu, la Patrie, le Roi »
<u>HYMNE NATIONAL</u>	An-nachid al-watani (Hymne national)



<u>ÉCONOMIE</u>	<p>Secteur agricole : <u>Agriculture</u> : blé, légumes verts, fruits secs et agrumes</p> <p><u>Pêche</u> : thons, maquereaux, soles, merlans, sardines...</p> <p>Secteur industriel : phosphates, cuivre, charbon, zinc, fer</p> <p>Secteur des services (commerce et tourisme) : emploie le plus de personnes.</p> <p>Secteur touristique très développé : quelques sites : Marrakech, Agadir, Casablanca, Fès, Meknès, Ouarzazate, Essaouira</p> <p>Monnaie : dirham</p>
<u>FAUNE ET FLORE</u>	<p>Faune : cerfs, gazelles, dromadaires, renards, chacals, hyènes, fennecs, dauphins, requins, lynx, panthères, guépards, échassiers, vautours, flamants roses, serpents, scorpions, ...</p> <p>Flore : Plus de 4.500 espèces : cèdres, palmiers, thuyas, dattiers, amandiers, figuiers, oliviers, acacias, pins, eucalyptus, arbousiers, ...</p>
<u>SPECIALITÉS CULINAIRES</u>	<p>La cuisine marocaine est connue pour être très savoureuse et utilise beaucoup d'épices et d'aromates.</p> <p>Le <i>couscous</i> et le <i>tajine</i> sont parmi les spécialités culinaires les plus connues du Maroc. Il y a aussi beaucoup de gâteaux comme la corne de gazelle et le <i>briouat</i>. Le thé à la menthe est la boisson nationale.</p>
<u>CÉLÉBRITÉS</u>	<p>Jamel Debbouze (humoriste franco-marocain), Gad El Maleh (humoriste), Karim Kharbouch (rappeur French Montana), Laouni Mouhid (rappeur franco-marocain la Fouine), Najat Vallaud-Belkacem (femme politique française née au Maroc), les Lions de l'Atlas (équipe nationale de football)</p>



LE CANADA : la province du QUÉBEC uniquement

<p><u>GÉOGRAPHIE</u></p>	<p>Capitale : Québec</p> <p>Superficie : 1.667.000 km²</p> <p>Point culminant : le mont D'Iberville à 1.652 mètres d'altitude</p> <p>Relief : très varié : montagnes, plateaux, plaine du Saint-Laurent</p> <p>Hydrographie : le fleuve Saint-Laurent et de très nombreux lacs (1/2 million !) et rivières (4.500)</p> <p>Continent : Amérique</p> <p>Voisins : Canada, Etats-Unis d'Amérique, baie d'Hudson, mer du Labrador, océan Atlantique</p> <p>Climat : continental humide</p>
<p><u>POLITIQUE</u></p>	<p>Le Canada est un état fédéral dont le Québec est une province francophone, où le pouvoir est exercé par <u>le Parlement</u> (Chambre des communes et Sénat), <u>le gouvernement</u> (ministres et secrétaires d'État) et le <u>Gouverneur général</u> qui représente la reine d'Angleterre.</p> <p>Division administrative du Québec : 17 régions</p>
<p><u>POPULATION</u></p>	<p>Population totale : ± 8.400.000 d'habitants</p> <p>Densité de population : 5 habitants au km²</p> <p>Langue officielle : français</p>
<p><u>DEVISE NATIONALE</u></p>	<p>« Je me souviens »</p>
<p><u>HYMNE NATIONAL</u></p>	<p>Gens du pays (de Gilles Vigneault)</p>



<u>ÉCONOMIE</u>	<p>Secteur agricole :</p> <p>Agriculture : occupe à peine 2 % du territoire : céréales, bovins, volaille, porcs</p> <p>Production acéricole : 71 % de la production mondiale de sirop d'érable</p> <p>Pêche : en eau douce et en eau salée, industrie importante</p> <p>Secteur industriel : fourrures, industrie du bois, hydroélectricité, haute technologie, industries extractives, trafic maritime</p> <p>Secteur touristique développé : quelques sites : Montréal, le vieux Québec et le Château Frontenac, le lac Saint-Jean, Tadoussac (baleines), ...</p> <p>Monnaie : dollar canadien</p>
<u>FAUNE ET FLORE</u>	<p>Faune : 50 espèces de mammifères terrestres (ours noirs, orignaux, caribous, marmottes, loups, visons, cougars, ...) et des mammifères marins (baleines, phoques, bélugas, dauphins, marsouins, ...)</p> <p>Flore : hêtres, érables, peupliers, chênes, ormes, conifères, taïga, nombreuses fleurs sauvages (chèvrefeuille du Canada, concombres grimpants, fraisiers des champs, menthe du Canada, ...)</p>
<u>SPECIALITÉS CULINAIRES</u>	<p>Tourtières, préparations au sirop d'érable, tartes aux bleuets (myrtilles), oreilles de crisse (lard grillé), poutine (sauce, fromage et frites)</p>
<u>CÉLÉBRITÉS</u>	<p>Stéphane Rousseau (humoriste), Dan Gagnon (humoriste), Rachid Badouri (humoriste), Céline Dion (chanteuse), Cœur de pirate (chanteuse), Garou (chanteur), Robert Charlebois (auteur-compositeur-interprète), Gilles Vigneault (auteur-compositeur-interprète), Jean-Marc Généreux (danseur et chorégraphe), Messmer (artiste hypnotiseur), Anne Robillard (écrivaine), the Canucks ou les Rouges (équipe nationale de football)</p>



LA RÉPUBLIQUE DÉMOCRATIQUE DU CONGO

<u>GÉOGRAPHIE</u>	<p>Capitale : Kinshasa</p> <p>Superficie : 2.345.409 km²</p> <p>Point culminant : le Rwenzori à 5.119 m d'altitude</p> <p>Relief : vaste cuvette alluviale, plaines inondables, plateaux, vallées profondes, formations volcaniques (Virunga), chaînes montagneuses</p> <p>Hydrographie : le fleuve Congo (2^{ème} fleuve le plus long d'Afrique), de nombreuses rivières dont l'Oubangui, des lacs dont le lac Albert, le lac Tanganyika, le lac Kivu, le lac Moero, ...</p> <p>Continent : Afrique</p> <p>Voisins : Angola, République Centrafricaine, République du Congo, Ouganda, Soudan, Rwanda, Burundi, Tanzanie, Zambie, 40 km d'océan Atlantique.</p> <p>Climat : tropical, chaud et humide (2 saisons : sèche et des pluies)</p>
<u>POLITIQUE</u>	<p>République où le pouvoir est exercé par <u>le Parlement</u> (Assemblée nationale et Sénat), <u>le gouvernement</u> (ministres et secrétaires d'État), et <u>le président de la République</u>, élu pour 5 ans au suffrage universel.</p> <p>Division administrative : 26 provinces</p>
<u>POPULATION</u>	<p>Population totale : ± 86.099.000 d'habitants</p> <p>Densité de population : 37 habitants au km²</p> <p>Langue officielle : français - langues nationales : kikongo, lingala, swahili, tshiluba - 200 langues ethniques</p>
<u>DEVISE NATIONALE</u>	« Unité, paix, justice »
<u>HYMNE NATIONAL</u>	Debout Congolais



<p><u>ÉCONOMIE</u></p>	<p>Secteur agricole : café, thé, bois, caoutchouc, huile de palme</p> <p>Secteur industriel : mines de cuivre, cobalt, argent, or, uranium, zinc, étain, diamant, manganèse, industries alimentaire, chimique, textile, de montage et chantiers navals. L'économie a été ravagée par les guerres civiles.</p> <p>Secteur touristique : tourisme déconseillé (insécurité) Quelques sites : parcs nationaux Virunga et Kahuzi Biega (gorilles), centre de domestication d'éléphants de Garamba, lacs, sources chaudes, chutes d'eau</p> <p>Monnaie : franc congolais</p>
<p><u>FAUNE ET FLORE</u></p>	<p>Faune : de nombreuses espèces de singe (bonobos, gorilles, babouins, ..) éléphants, antilopes, buffles, okapis, rhinocéros blancs, paons congolais, hippopotames, zèbres, hyènes, ...</p> <p>Flore : 135 millions d'ha de forêts, arbres : cèdres d'Afrique, teks, ébéniers, acajous, wengés, afrormosias, savane boisée et herbeuse.</p>
<p><u>SPÉCIALITÉS CULINAIRES</u></p>	<p><i>moambe</i> : poulet à l'huile de palme, <i>mbika na n'zombo</i> : poisson de rivière aux graines de citrouille, <i>foufou</i> : farine de manioc, <i>chikwange</i> : pain doux à base de manioc, <i>mikaté</i> : beignet congolais, <i>pundu ou saka saka</i> : feuilles de manioc</p>
<p><u>CÉLÉBRITÉS</u></p>	<p>Denis Mukwege (gynécologue, militant des droits de l'homme, Prix Nobel de la paix 2018), Kama Sywor Kamanda (écrivain), Chéri Samba (peintre), Joseph-Désiré Mobutu (président + de 30 ans), Patrice Lumumba (martyr politique), Papa Wemba (chanteur), Maître Gims (rappeur), Christian Benteke (footballeur), Claude Makele (footballeur), les Léopards (équipe nationale de football)</p>



LE RWANDA

<u>GÉOGRAPHIE</u>	<p>Capitale : Kigali</p> <p>Superficie : 26.338 km²</p> <p>Point culminant : le Mont (volcan) Karisimbi à 4.507 m d'altitude</p> <p>Relief : surnommé « le pays aux 1000 collines », le Rwanda est formé de hauts plateaux situés sur la ligne de partage des eaux des bassins du Nil et du Congo et est bordé au nord par une chaîne de volcans élevés, à l'est par des marais, au sud par un massif forestier, à l'ouest par l'immense lac Kivu.</p> <p>Hydrographie : 28 lacs dont le lac Kivu et de nombreuses rivières dont la Kagera et le Nyabarongo.</p> <p>Continent : Afrique</p> <p>Voisins : Ouganda, Tanzanie, Burundi, République Démocratique du Congo, bordé par le lac Kivu. Pas d'accès à la mer.</p> <p>Climat : Tropical de montagne à tendance tempérée, moyennement pluvieux et rafraîchi par l'altitude.</p>
<u>POLITIQUE</u>	<p>République où le pouvoir est exercé par <u>le Parlement</u> (Chambre des députés et Sénat), <u>le gouvernement</u> (ministres) et <u>le président de la République</u>, élu pour 7 ans au suffrage universel.</p> <p>Division administrative : 4 provinces et la ville de Kigali</p>
<u>POPULATION</u>	<p>Population totale : ± 12.611.000 d'habitants</p> <p>Densité : 479 habitants au km²</p> <p>Langues officielles : kinyarwanda, français, anglais, swahili</p>
<u>DEVISE NATIONALE</u>	« Unité, travail, patriotisme »
<u>HYMNE NATIONAL</u>	Rwanda Nziza (Beau Rwanda)



<p><u>ÉCONOMIE</u></p>	<p>Secteur agricole : Agriculture : bananes, haricots, sorgho, maïs, patates douces, café, thé - production de bois</p> <p>Pêche : activité locale, dans les lacs</p> <p>Élevage : bovins (essentiellement), ovins, caprins, porcins</p> <p>Secteur industriel : peu développé Exploitation d'étain, or, tungstène, béryl, gaz naturel.</p> <p>Secteur touristique : quelques sites : le Parc national des volcans (gorilles des montagnes), le lac Kivu, le parc de l'Akagera, la forêt de Nyungwe (chimpanzés), le Centre du mémorial du génocide de Kigali Gisozi, le musée d'histoire ancienne du Rwanda à Nyanza Rukari.</p> <p>Monnaie : franc rwandais</p>
<p><u>FAUNE ET FLORE</u></p>	<p>Faune : 700 espèces d'oiseaux (perroquets, pélicans, hérons crabiers blancs), papillons, gorilles, antilopes, éléphants, hippopotames, crocodiles, léopards, lions, panthères, zèbres, girafes, buffles, singes bleus, chimpanzés, colobes,...</p> <p>Flore : orchidées, lys blancs, acacias, bananiers, bougainvilliers, eucalyptus, frangipaniers, bruyères, lobelias, lianes, fougères, bambous, papyrus...</p>
<p><u>SPÉCIALITÉS CULINAIRES</u></p>	<p><i>isombe</i> : fondue de feuilles de manioc aux petits légumes, <i>igitoki</i> : mijotée de bananes plantain et de légumes, <i>igisafuliya</i> : marmite poulet, bananes, épinards, piment, <i>ugali</i> : pâte de maïs, bière de bananes,...</p>
<p><u>CÉLÉBRITÉS</u></p>	<p>Juvénal Habyarimana (ancien président de la République rwandaise assassiné en 1994), Louise Mushikiwabo (secrétaire générale de la Francophonie), Faustin Kagame (romancier et journaliste), Gaël Faye (écrivain rwandais par sa mère), Sonia Roland (actrice de mère rwandaise), Stromae (auteur-compositeur-interprète de père rwandais) Corneille (auteur-compositeur-interprète), Dian Fossey (primatologue américaine, rwandaise d'adoption, ayant mis en place le plus grand refuge pour les gorilles des montagnes), les Guêpes (équipe nationale de football)</p>




LE SÉNÉGAL

<u>GÉOGRAPHIE</u>	<p>Capitale : Dakar</p> <p>Superficie : 196.722 km²</p> <p>Point culminant : les falaises de Népin à 581 m</p> <p>Relief : de hautes collines près de la frontière guinéenne couvertes de forêts tropicales, des déserts sahéliens au nord-est, des plaines couvertes de savanes dans le centre et une mangrove importante dans le delta du fleuve Gambie.</p> <p>Hydrographie : deux grands bassins fluviaux (Sénégal, Gambie), quelques rivières et lacs.</p> <p>Continent : Afrique</p> <p>Voisins : Mauritanie, Mali, Guinée, Guinée Bissau et bordé par l’Océan Atlantique. Il entoure la Gambie.</p> <p>Climat : tropical sec (deux saisons : sèche et des pluies)</p>
<u>POLITIQUE</u>	<p>République où le pouvoir est exercé par <u>le Parlement</u> (Assemblée nationale et Sénat), <u>le gouvernement</u> (ministres et secrétaires d'État) et <u>le président de la République</u>, élu pour 7 ans au suffrage universel.</p> <p>Divisions administratives : 45 départements et 14 régions</p>
<u>POPULATION</u>	<p>Population totale : ± 16.820.000 d’habitants</p> <p>Densité de population : 85 habitants au km²</p> <p>Langue officielle : français, mais beaucoup de langues locales dont la principale (le wolof) est parlée par 95% de la population.</p>
<u>DEVISE NATIONALE</u>	« Un peuple, un but, une foi »
<u>HYMNE NATIONAL</u>	Le Lion rouge (Pincez tous vos koras, frappez les balafons)



	<p>Secteur agricole : <u>Agriculture</u> : céréales, arachides, légumes verts et fruits</p> <p><u>Pêche</u> : thon, poissons d'eau douce et de mer. La pêche est souvent pratiquée de manière artisanale.</p> <p><u>Élevage</u> : surtout volaille et chèvres. Elevage de bovins également.</p> <p>Secteur industriel : centrales hydroélectriques, phosphates, sel, filons de fer, d'or et d'uranium</p> <p>Secteur touristique fort développé : quelques sites : l'île de Gorée, le lac Rose, les plages de Casamance, les parcs nationaux animaliers</p> <p>Monnaie : franc CFA</p>
	<p>Faune : de nombreux mammifères : éléphants, lions, antilopes, buffles, singes, phacochères, antilopes, hippopotames, tortues,.. une multitude d'oiseaux : pélicans, flamants roses, cormorans, hérons et des centaines d'oiseaux migrateurs.</p> <p>Flore : le Sénégal a plusieurs écosystèmes : la savane (acacias, flamboyants, baobabs), la forêt tropicale (fromagers, cocotiers, palmiers), la mangrove (palétuviers).</p>
	<p>La cuisine sénégalaise donne une large part au poisson et aux céréales (riz et mil) comme dans <i>la thiéboudienne</i> (plat national sénégalais à base de poisson), le <i>yassa</i> de poulet (poulet, citrons verts, oignons, piments), le <i>thiééré</i> (couscous sénégalais), le <i>lakh</i> (préparation à base de yaourt).</p>
	<p>Léopold Sédar Senghor (poète, écrivain, homme politique), les tirailleurs sénégalais (combattants héroïques de la guerre 14-18) Youssou N'Dour (auteur-compositeur, interprète), Insa Sané (écrivain, slameur), Rama Yade, Sékolène Royal (femmes politiques françaises nées au Sénégal), les Lions (équipe nationale de football)</p>



LA SUISSE (Confédération suisse)

<u>GÉOGRAPHIE</u>	<p>Capitale : Berne</p> <p>Superficie : 41.285 km²</p> <p>Point culminant : le pic Dufour à 4.634 m d'altitude (Alpes valaisannes)</p> <p>Relief : pays essentiellement montagneux ; le massif alpin, le Jura et le plateau suisse entre ces deux chaînes de montagnes.</p> <p>Hydrographie : 5 fleuves (Rhin, Rhône, Pô, Danube, Adige) et 15 grands lacs dont le lac Léman, le lac de Neuchâtel, le lac Constance, le lac de Zurich.</p> <p>Continent : Europe</p> <p>Voisins : France, Allemagne, Autriche, Liechtenstein et Italie. Pas d'accès à la mer.</p> <p>Climat : tempéré, influencé par le climat océanique d'Europe de l'Ouest, le continental humide d'Europe centrale, le climat méditerranéen et le climat montagnard</p>
<u>POLITIQUE</u>	<p>République où le pouvoir est exercé par <u>l'Assemblée fédérale</u> (Conseil National et Conseil des États) et <u>le Conseil fédéral</u>. Un(e) président(e), élu(e) par l'Assemblée fédérale pour un an, a un rôle symbolique et médiatique.</p> <p>Division administrative : état fédéral composé de 26 cantons</p>
<u>POPULATION</u>	<p>Population totale : ± 8.642.000 d'habitants</p> <p>Densité de population : 209 habitants au km²</p> <p>Langues officielles : allemand, italien, français, romanche</p>
<u>DEVISE NATIONALE</u>	« Un pour tous, tous pour un »
<u>HYMNE NATIONAL</u>	Cantique suisse



<p><u>ÉCONOMIE</u></p>	<p>Secteur agricole : occupe une place minime dans l'économie suisse.</p> <p>Secteur industriel : l'économie suisse est une des plus prospères du monde. Industries chimique et pharmaceutique, banques, assurances, mécaniques de précision, horlogerie, tourisme, ...</p> <p>Secteur touristique très développé : quelques sites : Berne, Le château Chillon, le lac Léman, le Parc National Suisse, le Cervin, les chutes du Rhin, les stations de sports d'hiver...</p> <p>Monnaie : franc suisse</p>
<p><u>FAUNE ET FLORE</u></p>	<p>Faune : en montagne : chamois, bouquetins, marmottes, lynx, salamandres noires, lièvres variables, ... et le légendaire dahu en forêt et en plaine : blaireaux, cerfs, chauves-souris, pics-verts,...</p> <p>Flore : edelweiss, anémones, asters des Alpes, oreilles d'ours, joubarbes des Alpes, dents de chien, églantiers, pins de montagne, érables champêtres, robiniers, châtaigniers, hêtres, mélèzes, ...</p>
<p><u>SPÉCIALITÉS CULINAIRES</u></p>	<p><i>Rösti</i> (galette de pommes de terre), raclette, fondue au fromage, gratin de cardons genevois, tarte aux noix des Grisons, risotto à la tessinoise, soupe à la farine, <i>älplermagronen</i> (gratin pommes de terre et macaronis), potée valaisane, la Cuchaule (brioche)</p>
<p><u>CÉLÉBRITÉS</u></p>	<p>Jean-Jacques Rousseau (philosophe et écrivain), Henri Dunant (fondateur de la Croix-Rouge), Auguste Piccard (physicien, aéronaute et océanographe ayant inspiré Hergé pour Tournesol), Philippe Suchard (chocolatier), Rodolphe Lindt (chocolatier), Theodor Tobler (créateur du Toblerone), Le Corbusier (architecte) Bertrand Piccard (aéronaute, co-développeur et co-pilote de l'avion solaire Solar Impulse), Zep (créateur de Titeuf), Derib (dessinateur et scénariste de Yakari), Roger Federer (joueur de tennis), Vincent Perez (acteur, réalisateur, scénariste), Marthe Keller (actrice), Mosimann (DJ), Heidi (héroïne de roman), Victor Frankenstein (créateur de la créature), la Nati (équipe nationale de football)</p>

